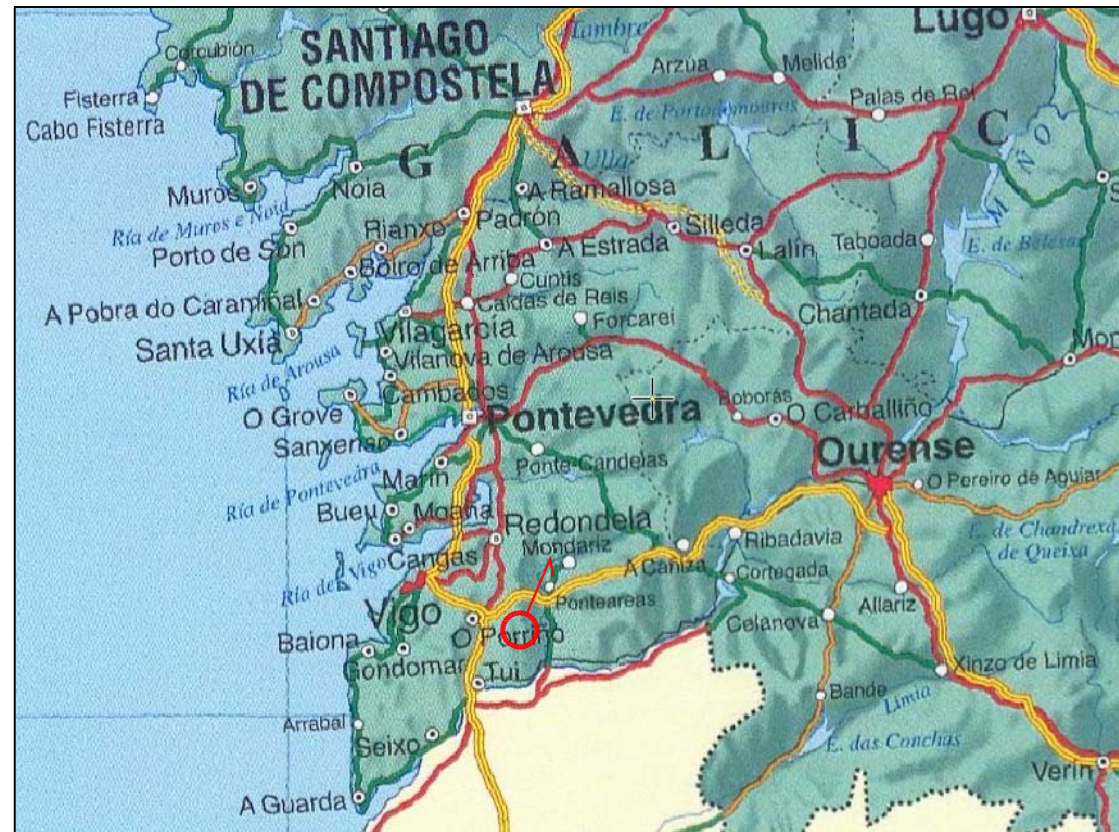


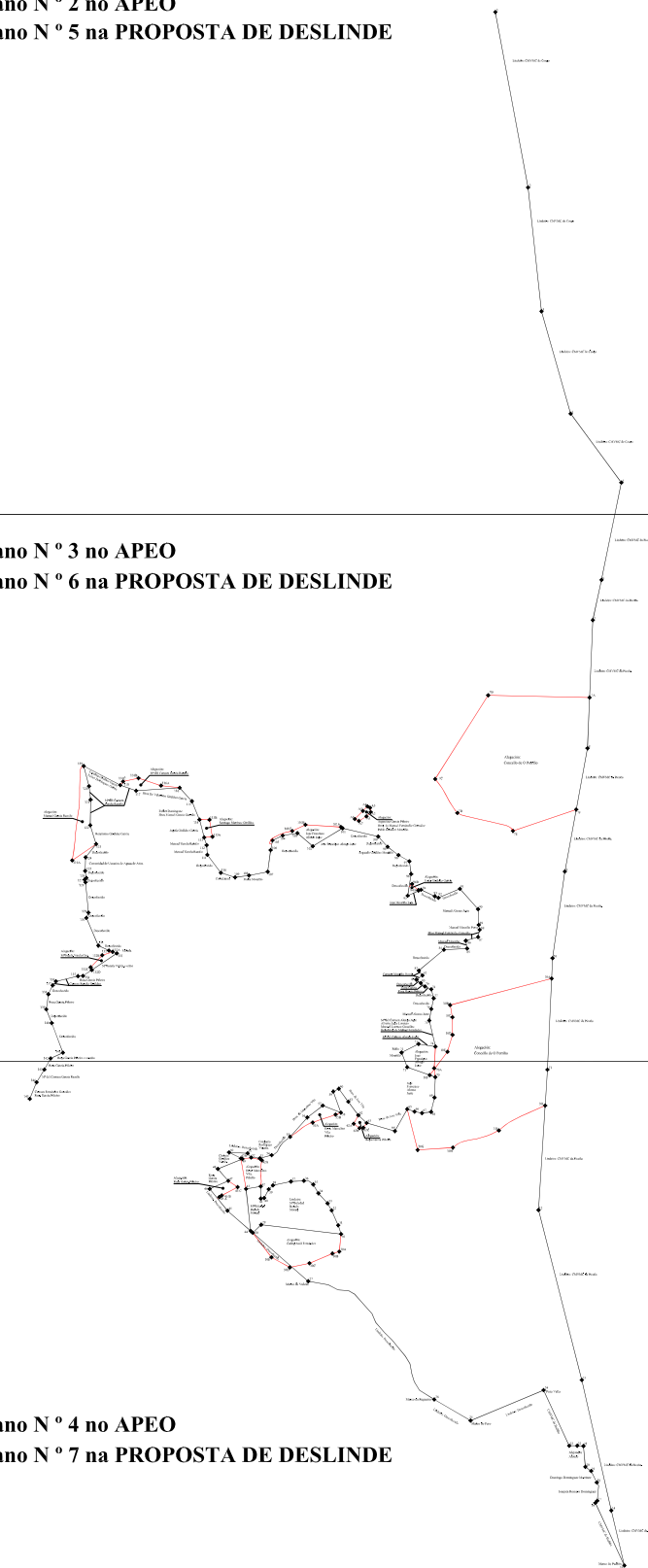
SITUACIÓN



Plano N ° 2 no APEO  
Plano N ° 5 na PROPOSTA DE DESLINDE

Plano N ° 3 no APEO  
Plano N ° 6 na PROPOSTA DE DESLINDE

Plano N ° 4 no APEO  
Plano N ° 7 na PROPOSTA DE DESLINDE



Asdo:

O Enxeiteiro en Xeomática  
O E. T. en Topografía  
Alberto Acevedo López

Asdo:

O Enxeiteiro operador  
Guillermo Vega Alonso

Marzo-2014

Situación e distribución das follas  
do APEO mais proposta de deslinde

DESLINDE DA CMVMC DE ATIOS - CONCELLO DE O PORRIÑO  
1º TREITO DO DESLINDAMENTO. PLANO DO APEO



**XUNTA DE GALICIA**  
CONSELLERÍA DO MEDIO RURAL E DO MAR  
XEFATURA TERRITORIAL DE PONTEVEDRA  
SERVIZO DE MONTES

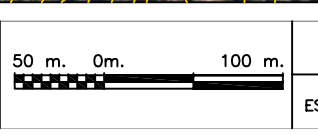




Atendendo á disposición transitoria segunda do RD. 1071/2007, de 27 de xullo, pola que se regula o sistema xeodésico de referencia en España, a produción cartográfica realizouse en ETRS89-UTM-FUSO 29

Asdo:  
O Enxeñeiro en Xeomática  
O E. T. en Topografía  
Alberto Acevedo López

Asdo:  
O Enxeñeiro operador  
Guillermo Vega Alonso



Marzo-2014  
ESCALA : 1/2.000

Nº de plano:  
2

2
3
4

**DESLINDE DA CMVMC DE ATIOS - CONCELLO DE O PORRIÑO**  
**1º TREITO DO DESLINDAMENTO. PLANO DO APEO**



**XUNTA DE GALICIA**  
CONSELLERÍA DO MEDIO RURAL E DO MAR  
XEFATURA TERRITORIAL DE PONTEVEDRA  
SERVIZO DE MONTES

Plano Nº 2 APEO





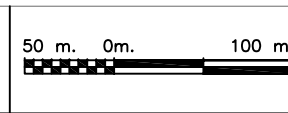




Atendendo á disposición transitoria segunda do RD. 1071/2007, de 27 de xullo, pola que se regula o sistema xeodésico de referencia en España, a produción cartográfica realizouse en ETRS89-UTM-FUSO 29

Asdo:  
O Enxeñeiro en Xeomática  
O E. T. en Topografía  
Alberto Acevedo López

Asdo:  
O Enxeñeiro operador  
Guillermo Vega Alonso



Marzo-2014  
ESCALA : 1/2.000

Nº de plano:  
4

DESLINDE DA CMVMC DE ATIOS - CONCELLO DE O PORRIÑO  
1º TREITO DO DESLINDAMENTO. PLANO DO APEO



**XUNTA DE GALICIA**  
CONSELLERÍA DO MEDIO RURAL E DO MAR  
XEFATURA TERRITORIAL DE PONTEVEDRA  
SERVIZO DE MONTES

Plano Nº 4 APEO